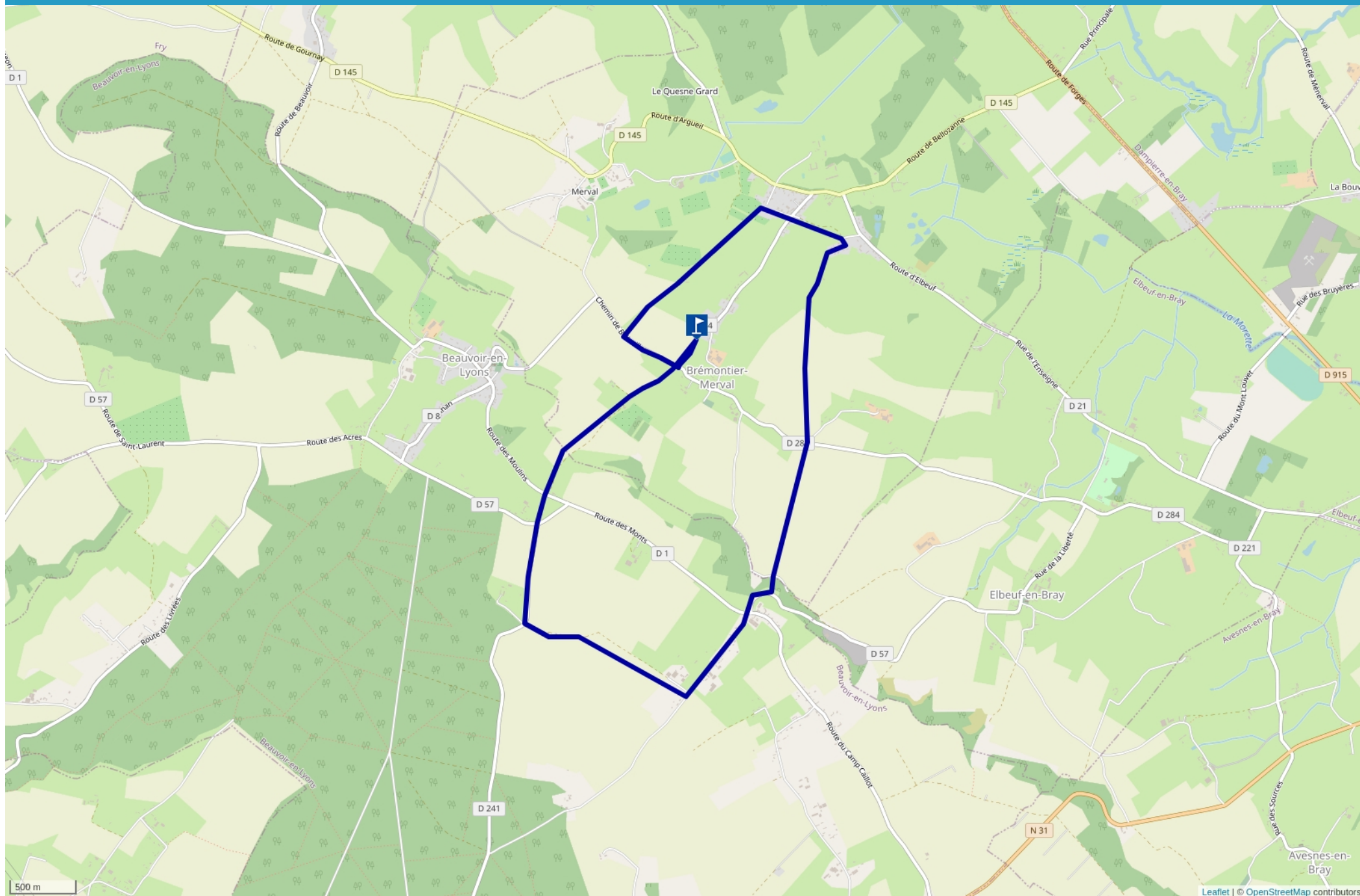


LES ROUTHIEUX - BRÉMONTIER-MERVAL



Cet itinéraire vous est fourni à titre indicatif. Cirkwi ne certifie pas la fiabilité des informations contenues dans les textes, cartes ou photos de cet itinéraire. Retrouvez plus d'infos sur www.cirkwi.com



Mise à jour le 02/11/20 par Tourisme des 4 Rivières en Bray et généré par www.cirkwi.com

Les Routhieux - Brémontier-Merval

Proposé par :

Tourisme des 4 Rivières en Bray

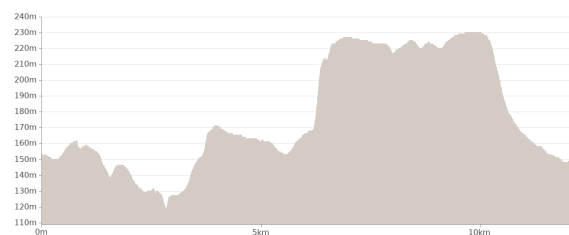
"Ce PDF a été généré à partir de Cirkwi, la plateforme de partage d'activités touristiques qui vous fait voyager" www.cirkwi.com/circuit/68370




Nelly OT



www.tourismedes4riversenbray.com





Départ : Rue de l'Église - 76220 BRÉMONTIER-MERVAL

 10.61 km

 2h45



 maxi 230 m

 mini 119 m

Facile 



 171 m

 -172 m

Départ de la mairie de Brémontier-Merval - Balisage en vert.

Cet itinéraire, franchissant les cuestas (côte crayeuse et abruptes), vous fait découvrir un panorama magnifique du Pays de Bray, vue sur le château d'eau de Ménerval et le château de Merval.

PLUS D'INFORMATIONS

Boucle de randonnée inscrite au PDSI (Plan Départemental des Espaces, Sites et Itinéraires).

Itinéraire classé de niveau ** (intérêt départemental)

Office de Tourisme des 4 Rivières en Bray

9 place d'Armes - 76220 GOURNAY EN BRAY

Tél. : 02 35 90 28 34

Cet itinéraire vous est fourni à titre indicatif. Cirkwi ne certifie pas la fiabilité des informations contenues dans les textes, cartes ou photos de cet itinéraire. Retrouvez plus d'infos sur www.cirkwi.com



Mise à jour le 02/11/20 par Tourisme des 4 Rivières en Bray et généré par www.cirkwi.com